

Филиал публично-правовой компании "Роскадастр" по Новгородской области

полное наименование органа регистрации прав

Выписка из Единого государственного реестра недвижимости об объекте недвижимости

Сведения о характеристиках объекта недвижимости

На основании запроса от 16.05.2023, поступившего на рассмотрение 16.05.2023, сообщаем, что согласно записям Единого государственного реестра недвижимости:

Раздел 1 Лист 1

Земельный участок			
вид объекта недвижимости			

Лист № 1 раздела 1	Всего листов раздела 1: 3	Всего разделов: 8	Всего листов выписки: 12
--------------------	---------------------------	-------------------	--------------------------

16.05.2023г. № КУВИ-001/2023-112570240	
Кадастровый номер:	53:12:0433003:253
Номер кадастрового квартала:	53:12:0433003
Дата присвоения кадастрового номера:	11.12.2018

Ранее присвоенный государственный учетный номер:	данные отсутствуют
Местоположение:	Российская Федерация, Новгородская область, Окуловский муниципальный район, Окуловское городское поселение
Площадь:	23282 +/- 267
Кадастровая стоимость, руб.:	21286486.9
Кадастровые номера расположенных в пределах земельного участка объектов недвижимости:	данные отсутствуют
Кадастровые номера объектов недвижимости, из которых образован объект недвижимости:	53:12:0433003:245
Кадастровые номера образованных объектов недвижимости:	данные отсутствуют
Категория земель:	Земли промышленности, энергетики, транспорта, связи, радиовещания, телевидения, информатики, земли для обеспечения космической деятельности, земли обороны, безопасности и земли иного специального назначения
Виды разрешенного использования:	Объекты дорожного сервиса
Сведения о кадастровом инженерере:	3794, образованием 2 земельных участков путем раздела земельного участка с кадастровым номером 53:12:0433003:245., 00-08402, 2018-11-06
Сведения о лесах, водных объектах и об иных природных объектах, расположенных в пределах земельного участка:	данные отсутствуют
Сведения о том, что земельный участок полностью расположен в границах зоны с особыми условиями использования территории, территории объекта культурного наследия, публичного сервитута:	данные отсутствуют

полное наименование должности	 ДОКУМЕНТ ПОДПИСАН ЭЛЕКТРОННОЙ ПОДПИСЬЮ Сертификат: 3094B7974B3CA8E1F07A347CFAD6FA78 Владелец: ФЕДЕРАЛЬНАЯ СЛУЖБА ГОСУДАРСТВЕННОЙ РЕГИСТРАЦИИ, КАДАСТРА И КАРТОГРАФИИ Действителен: с 17.05.2022 по 10.08.2023	инициалы, фамилия

Земельный участок			
вид объекта недвижимости			
Лист № 2 раздела 1	Всего листов раздела 1: 3	Всего разделов: 8	Всего листов выписки: 12
16.05.2023г. № КУВИ-001/2023-112570240			
Кадастровый номер:		53:12:0433003:253	
Сведения о том, что земельный участок расположен в границах особой экономической зоны, территории опережающего социально-экономического развития, зоны территориального развития в Российской Федерации, игровой зоны:	данные отсутствуют		
Сведения о том, что земельный участок расположен в границах особо охраняемой природной территории, охотничьих угодий, лесничеств:	данные отсутствуют		
Сведения о результатах проведения государственного земельного надзора:	данные отсутствуют		
Сведения о расположении земельного участка в границах территории, в отношении которой утвержден проект межевания территории:	данные отсутствуют		
Условный номер земельного участка:	данные отсутствуют		
Сведения о принятии акта и (или) заключении договора, предусматривающих предоставление в соответствии с земельным законодательством исполнительным органом государственным органом власти или органом местного самоуправления, находящегося в государственной или муниципальной собственности земельного участка для строительства наемного дома социального использования или наемного дома коммерческого использования:	данные отсутствуют		
Сведения о том, что земельный участок или земельные участки образованы на основании решения об изъятии земельного участка и (или) расположенного на нем объекта недвижимости для государственных или муниципальных нужд:	данные отсутствуют		
Сведения о том, что земельный участок образован из земель или земельного участка, государственная собственность на которые не разграничена:	данные отсутствуют		
Сведения о наличии земельного спора о местоположении границ земельных участков:	данные отсутствуют		
Статус записи об объекте недвижимости:	Сведения об объекте недвижимости имеют статус "актуальные"		
Особые отметки:	Для данного земельного участка обеспечен доступ посредством земельного участка (земельных участков) с кадастровым номером (кадастровыми номерами): 53:12:0433003:127. Сведения об ограничениях права на объект недвижимости, обременениях данного объекта, не зарегистрированных		



ДОКУМЕНТ ПОДПИСАН
ЭЛЕКТРОННОЙ ПОДПИСЬЮ


Сертификат: 3094B7974B3CA8E1F07A347CFAD6FA78

Владелец: ФЕДЕРАЛЬНАЯ СЛУЖБА ГОСУДАРСТВЕННОЙ
РЕГИСТРАЦИИ, КАДАСТРА И КАРТОГРАФИИ
Действителен: с 17.05.2022 по 10.08.2023

полное наименование должности

инициалы, фамилия

Земельный участок			
вид объекта недвижимости			
Лист № 3 раздела 1	Всего листов раздела 1: 3	Всего разделов: 8	Всего листов выписки: 12
16.05.2023г. № КУВИ-001/2023-112570240			
Кадастровый номер:		53:12:0433003:253	
		в реестре прав, ограничений прав и обременений недвижимого имущества: вид ограничения (обременения): ограничения прав на земельный участок, предусмотренные статьей 56 Земельного кодекса Российской Федерации; срок действия: с 23.03.2020; реквизиты документа-основания: распоряжение "Об установлении придорожных полос автомобильной дороги общего пользования федерального значения М-11 строящаяся скоростная автомобильная дорога Москва – Санкт-Петербург на участке км 388+870 – км 472, расположенном в границах Окуловского района Новгородской области" от 28.01.2020 № 352-р выдан: РОСАВТОДОР.	
Получатель выписки:		МЕРКУЛОВ ДЕНИС АЛЕКСАНДРОВИЧ, действующий(ая) на основании документа "" ГОСУДАРСТВЕННАЯ КОМПАНИЯ "РОССИЙСКИЕ АВТОМОБИЛЬНЫЕ ДОРОГИ"	

	 <p>ДОКУМЕНТ ПОДПИСАН ЭЛЕКТРОННОЙ ПОДПИСЬЮ</p>	
полное наименование должности	<p>Сертификат: 3094B7974B3CA8E1F07A347CFAD6FA78</p> <p>Владелец: ФЕДЕРАЛЬНАЯ СЛУЖБА ГОСУДАРСТВЕННОЙ РЕГИСТРАЦИИ, КАДАСТРА И КАРТОГРАФИИ</p> <p>Действителен: с 17.05.2022 по 10.08.2023</p>	инициалы, фамилия

Выписка из Единого государственного реестра недвижимости об объекте недвижимости
Сведения о зарегистрированных правах

Земельный участок			
вид объекта недвижимости			
Лист № 1 раздела 2		Всего листов раздела 2: 2	Всего разделов: 8
Всего листов выписки: 12			
16.05.2023г. № КУВИ-001/2023-112570240			
Кадастровый номер:		53:12:0433003:253	
1	Правообладатель (правообладатели):	1.1	Общество с ограниченной ответственностью Управляющая компания "Автодор", ИНН: 7709874971, ОГРН: 1117746252227
	Сведения о возможности предоставления третьим лицам персональных данных физического лица:	1.1.1	данные отсутствуют
2	Вид, номер, дата и время государственной регистрации права:	2.1	Собственность 53:12:0433003:253-53/033/2018-1 11.12.2018 13:56:50
3	Сведения об осуществлении государственной регистрации сделки, права без необходимого в силу закона согласия третьего лица, органа:	3.1	данные отсутствуют
4	Ограничение прав и обременение объекта недвижимости:	не зарегистрировано	
5	Договоры участия в долевом строительстве:	не зарегистрировано	
6	Заявленные в судебном порядке права требования:	данные отсутствуют	
7	Сведения о возможности предоставления третьим лицам персональных данных физического лица	данные отсутствуют	
8	Сведения о возражении в отношении зарегистрированного права:	данные отсутствуют	
9	Сведения о наличии решения об изъятии объекта недвижимости для государственных и муниципальных нужд:	данные отсутствуют	
10	Сведения о невозможности государственной регистрации без личного участия правообладателя или его законного представителя:	данные отсутствуют	
11	Правопритязания и сведения о наличии поступивших, но не рассмотренных заявлений о проведении государственной регистрации права (перехода, прекращения права), ограничения права или обременения объекта недвижимости, сделки в отношении объекта недвижимости:	отсутствуют	



ДОКУМЕНТ ПОДПИСАН
ЭЛЕКТРОННОЙ ПОДПИСЬЮ

Сертификат: 3094B7974B3CA8E1F07A347CFAD6FA78

Владелец: ФЕДЕРАЛЬНАЯ СЛУЖБА ГОСУДАРСТВЕННОЙ
РЕГИСТРАЦИИ, КАДАСТРА И КАРТОГРАФИИ
Действителен: с 17.05.2022 по 10.08.2023

полное наименование должности

инициалы, фамилия

Земельный участок			
вид объекта недвижимости			
Лист № 2 раздела 2	Всего листов раздела 2: 2	Всего разделов: 8	Всего листов выписки: 12
16.05.2023г. № КУВИ-001/2023-112570240			
Кадастровый номер:		53:12:0433003:253	
11	Сведения о невозможности государственной регистрации перехода, прекращения, ограничения права на земельный участок из земель сельскохозяйственного назначения:	данные отсутствуют	

полное наименование должности	 ДОКУМЕНТ ПОДПИСАН ЭЛЕКТРОННОЙ ПОДПИСЬЮ Сертификат: 3094B7974B3CA8E1F07A347CFAD6FA78 Владелец: ФЕДЕРАЛЬНАЯ СЛУЖБА ГОСУДАРСТВЕННОЙ РЕГИСТРАЦИИ, КАДАСТРА И КАРТОГРАФИИ Действителен: с 17.05.2022 по 10.08.2023	инициалы, фамилия


вид объекта недвижимости

Всего листов выписки: 12

53:12:0433003:253

The map shows a large green parcel labeled **53:12:0433003:253/1** in the center. To its left is a smaller green area labeled **433003:256/1**. Above the green parcel is a light gray area labeled **:256**. Below the green parcel is a light gray area labeled **:127(1)**. At the bottom left is a red area labeled **:298**. A yellow area is visible on the right side. A red line runs diagonally across the bottom left. A small red square is located in the top left corner. The map is overlaid with a grid of black lines.

Условные обозначения:



инициалы, фамилия

Выписка из Единого государственного реестра недвижимости об объекте недвижимости

Описание местоположения земельного участка

Земельный участок			
вид объекта недвижимости			
Лист № 1 раздела 3.1	Всего листов раздела 3.1: 1	Всего разделов: 8	Всего листов выписки: 12
16.05.2023г. № КУВИ-001/2023-112570240			
Кадастровый номер:		53:12:0433003:253	

Описание местоположения границ земельного участка							
№ п/п	Номер точки		Дирекционный угол	Горизонтальное проложение, м	Описание закрепления на местности	Кадастровые номера смежных участков	Сведения об адресах правообладателей смежных земельных участков
	начальная	конечная					
1	2	3	4	5	6	7	8
1	1.1.1	1.1.2	105°40.6`	94.82	данные отсутствуют	53:12:0433003:291	адрес отсутствует
2	1.1.2	1.1.3	149°43.4`	54.45	данные отсутствуют	53:12:0433003:291	адрес отсутствует
3	1.1.3	1.1.4	106°3.0`	25.46	данные отсутствуют	53:12:0433003:291	адрес отсутствует
4	1.1.4	1.1.5	199°24.3`	121.17	данные отсутствуют	данные отсутствуют	данные отсутствуют
5	1.1.5	1.1.6	285°45.8`	26.32	данные отсутствуют	53:12:0433003:127(1)	данные отсутствуют
6	1.1.6	1.1.7	290°5.3`	25.42	данные отсутствуют	53:12:0433003:127(1)	данные отсутствуют
7	1.1.7	1.1.8	290°4.4`	26.78	данные отсутствуют	53:12:0433003:127(1)	данные отсутствуют
8	1.1.8	1.1.9	280°2.1`	45.22	данные отсутствуют	53:12:0433003:127(1)	данные отсутствуют
9	1.1.9	1.1.10	287°59.5`	32.28	данные отсутствуют	53:12:0433003:127(1)	данные отсутствуют
10	1.1.10	1.1.1	17°9.4`	158.08	данные отсутствуют	53:12:0433003:256	адрес отсутствует



ДОКУМЕНТ ПОДПИСАН
ЭЛЕКТРОННОЙ ПОДПИСЬЮ

Сертификат: 3094B7974B3CA8E1F07A347CFAD6FA78

Владелец: ФЕДЕРАЛЬНАЯ СЛУЖБА ГОСУДАРСТВЕННОЙ
РЕГИСТРАЦИИ, КАДАСТРА И КАРТОГРАФИИ
Действителен: с 17.05.2022 по 10.08.2023

полное наименование должности

инициалы, фамилия

Выписка из Единого государственного реестра недвижимости об объекте недвижимости
Описание местоположения земельного участка


Земельный участок			
вид объекта недвижимости			
Лист № 1 раздела 3.2	Всего листов раздела 3.2: 1	Всего разделов: 8	Всего листов выписки: 12
16.05.2023г. № КУВИ-001/2023-112570240			
Кадастровый номер:		53:12:0433003:253	

Сведения о характерных точках границы земельного участка				
Система координат МСК 53 (Зона-2)				
Номер точки	Координаты, м		Описание закрепления на местности	Средняя квадратичная погрешность определения координат характерных точек границ земельного участка, м
	X	Y		
1	2	3	4	5
1	557530.53	2297513.76	-	0.5
2	557504.91	2297605.05	-	0.5
3	557457.89	2297632.5	-	0.5
4	557450.85	2297656.97	-	0.5
5	557336.56	2297616.71	-	0.5
6	557343.71	2297591.38	-	0.5
7	557352.44	2297567.51	-	0.5
8	557361.63	2297542.36	-	0.5
9	557369.51	2297497.83	-	0.5
10	557379.48	2297467.13	-	0.5
1	557530.53	2297513.76	-	0.5

полное наименование должности	 ДОКУМЕНТ ПОДПИСАН ЭЛЕКТРОННОЙ ПОДПИСЬЮ Сертификат: 3094B7974B3CA8E1F07A347CFAD6FA78 Владелец: ФЕДЕРАЛЬНАЯ СЛУЖБА ГОСУДАРСТВЕННОЙ РЕГИСТРАЦИИ, КАДАСТРА И КАРТОГРАФИИ Действителен: с 17.05.2022 по 10.08.2023	инициалы, фамилия

Выписка из Единого государственного реестра недвижимости об объекте недвижимости
Сведения о частях земельного участка

Земельный участок			
вид объекта недвижимости			
Лист № 1 раздела 4	Всего листов раздела 4: 1	Всего разделов: 8	Всего листов выписки: 12
16.05.2023г. № КУВИ-001/2023-112570240			
Кадастровый номер:		53:12:0433003:253	
План (чертеж, схема) части земельного участка		Учетный номер части: 53:12:0433003:253/1	
Масштаб 1:2000		Условные обозначения:	

полное наименование должности	<div><p>ДОКУМЕНТ ПОДПИСАН ЭЛЕКТРОННОЙ ПОДПИСЬЮ</p><p>Сертификат: 3094B7974B3CA8E1F07A347CFAD6FA78 Владелец: ФЕДЕРАЛЬНАЯ СЛУЖБА ГОСУДАРСТВЕННОЙ РЕГИСТРАЦИИ, КАДАСТРА И КАРТОГРАФИИ Действителен: с 17.05.2022 по 10.08.2023</p></div>	инициалы, фамилия

Выписка из Единого государственного реестра недвижимости об объекте недвижимости

Сведения о частях земельного участка

Земельный участок		
вид объекта недвижимости		
Лист № 1 раздела 4.1	Всего листов раздела 4.1: 2	Всего разделов: 8
Всего листов выписки: 12		
16.05.2023г. № КУВИ-001/2023-112570240		
Кадастровый номер:		53:12:0433003:253
Учетный номер части	Площадь, м2	Содержание ограничения в использовании или ограничения права на объект недвижимости или обременения объекта недвижимости
1	2	3
53:12:0433003:253/1		<p>вид ограничения (обременения): ограничения прав на земельный участок, предусмотренные статьей 56 Земельного кодекса Российской Федерации; Срок действия: не установлен; реквизиты документа-основания: распоряжение "Об установлении придорожных полос автомобильной дороги общего пользования федерального значения М-11 строящаяся скоростная автомобильная дорога Москва – Санкт-Петербург на участке км 388+870 – км 472, расположенном в границах Окуловского района Новгородской области" от 28.01.2020 № 352-р выдан: РОСАВТОДОР; Содержание ограничения (обременения): Ограничения установлены п. 8.1 ст. 26 ФЗ 257 "Об автомобильных дорогах и дорожной деятельности в РФ" 8.1. Лица, осуществляющие строительство, реконструкцию в границах придорожных полос автомобильных дорог объектов капитального строительства, объектов, предназначенных для осуществления дорожной деятельности, объектов дорожного сервиса, установку рекламных конструкций, информационных щитов и указателей без разрешения на строительство (в случае, если для строительства или реконструкции указанных объектов требуется выдача разрешения на строительство), без предусмотренного частью 8 или 8.2 настоящей статьи согласия или с нарушением технических требований и условий, подлежащих обязательному исполнению, по требованию органа, уполномоченного на осуществление государственного строительного надзора, и (или) владельцев автомобильных дорог обязаны прекратить осуществление строительства, реконструкции объектов капитального строительства, установку рекламных конструкций, информационных щитов и указателей, осуществить снос незаконно возведенных объектов и сооружений и привести автомобильные дороги в первоначальное состояние. В случае отказа от исполнения таких требований владельцы автомобильных дорог выполняют работы по ликвидации возведенных объектов или сооружений с последующей компенсацией затрат на выполнение этих работ за счет лиц, виновных в незаконном возведении указанных объектов, сооружений, в соответствии с законодательством Российской Федерации. Порядок осуществления владельцем автомобильной дороги мониторинга соблюдения технических требований и условий, подлежащих обязательному исполнению, устанавливается федеральным органом исполнительной власти, осуществляющим функции по выработке государственной политики и нормативно-правовому регулированию в сфере дорожного хозяйства. и Приказ Министерства Транспорта РФ № 4 от 13.01.2010 г. "Об установлении и использовании придорожных полос автомобильных дорог федерального значения" п.8 Строительство, реконструкция в границах придорожных полос автомобильной дороги федерального значения объектов капитального строительства, объектов, предназначенных для осуществления дорожной деятельности, объектов</p>



ДОКУМЕНТ ПОДПИСАН
ЭЛЕКТРОННОЙ ПОДПИСЬЮ

Сертификат: 3094B7974B3CA8E1F07A347CFAD6FA78

Владелец: ФЕДЕРАЛЬНАЯ СЛУЖБА ГОСУДАРСТВЕННОЙ
РЕГИСТРАЦИИ, КАДАСТРА И КАРТОГРАФИИ
Действителен: с 17.05.2022 по 10.08.2023

полное наименование должности

инициалы, фамилия

Земельный участок			
вид объекта недвижимости			
Лист № 2 раздела 4.1	Всего листов раздела 4.1: 2	Всего разделов: 8	Всего листов выписки: 12
16.05.2023г. № КУВИ-001/2023-112570240			
Кадастровый номер:		53:12:0433003:253	
		<p>дорожного сервиса, установка рекламных конструкций, информационных щитов и указателей допускаются: при наличии согласия, выданного в письменной форме владельцем автомобильной дороги, содержащего обязательные для исполнения технические требования и условия; п 9. Строительство и реконструкция объектов, указанных в пункте 8 настоящего Порядка, в пределах придорожных полос автомобильных дорог федерального значения осуществляется в соответствии с документацией по планировке территории при соблюдении следующих условий: 1) объекты не должны ухудшать видимость на автомобильной дороге федерального значения и другие условия безопасности дорожного движения; 2) размещение объектов должно обеспечивать возможность выполнения работ по содержанию и ремонту такой автомобильной дороги и входящих в ее состав дорожных сооружений; 3) выбор места размещения объектов должен осуществляться с учетом возможной реконструкции автомобильной дороги федерального значения. ; Реестровый номер границы: 53:12-6.471; Вид объекта реестра границ: Зона с особыми условиями использования территории; Вид зоны по документу: Придорожные полосы автомобильной дороги общего пользования федерального значения М-11 строящаяся скоростная автомобильная дорога Москва – Санкт-Петербург на участке км 388+870 – км 472, расположенном в границах Окуловского района Новгородской области; Тип зоны: Придорожная полоса</p>	



ДОКУМЕНТ ПОДПИСАН
ЭЛЕКТРОННОЙ ПОДПИСЬЮ

Сертификат: 3094B7974B3CA8E1F07A347CFAD6FA78

Владелец: ФЕДЕРАЛЬНАЯ СЛУЖБА ГОСУДАРСТВЕННОЙ
РЕГИСТРАЦИИ, КАДАСТРА И КАРТОГРАФИИ
Действителен: с 17.05.2022 по 10.08.2023

полное наименование должности

инициалы, фамилия

Выписка из Единого государственного реестра недвижимости об объекте недвижимости

Сведения о частях земельного участка

Земельный участок			
вид объекта недвижимости			
Лист № 1 раздела 4.2	Всего листов раздела 4.2: 1	Всего разделов: 8	Всего листов выписки: 12
16.05.2023г. № КУВИ-001/2023-112570240			
Кадастровый номер:		53:12:0433003:253	

Сведения о характерных точках границы части (частей) земельного участка				
Учетный номер части: 53:12:0433003:253/1				
Система координат				
Номер точки	Координаты, м		Описание закрепления на местности	Средняя квадратичная погрешность определения координат характерных точек границ земельного участка, м
	X	Y		
1	2	3	4	5
1	557431.07	2297650	-	-
2	557336.56	2297616.71	-	-
3	557343.71	2297591.38	-	-
4	557352.44	2297567.51	-	-
5	557361.63	2297542.36	-	-
6	557369.51	2297497.83	-	-
7	557379.48	2297467.13	-	-
8	557475.05	2297496.63	-	-
9	557466.77	2297522.11	-	-
10	557458.57	2297568.43	-	-
11	557446.36	2297601.84	-	-
12	557438.92	2297622.18	-	-
13	557432.8	2297643.88	-	-
1	557431.07	2297650	-	-



ДОКУМЕНТ ПОДПИСАН
ЭЛЕКТРОННОЙ ПОДПИСЬЮ

Сертификат: 3094B7974B3CA8E1F07A347CFAD6FA78

Владелец: ФЕДЕРАЛЬНАЯ СЛУЖБА ГОСУДАРСТВЕННОЙ
РЕГИСТРАЦИИ, КАДАСТРА И КАРТОГРАФИИ
Действителен: с 17.05.2022 по 10.08.2023

полное наименование должности

инициалы, фамилия